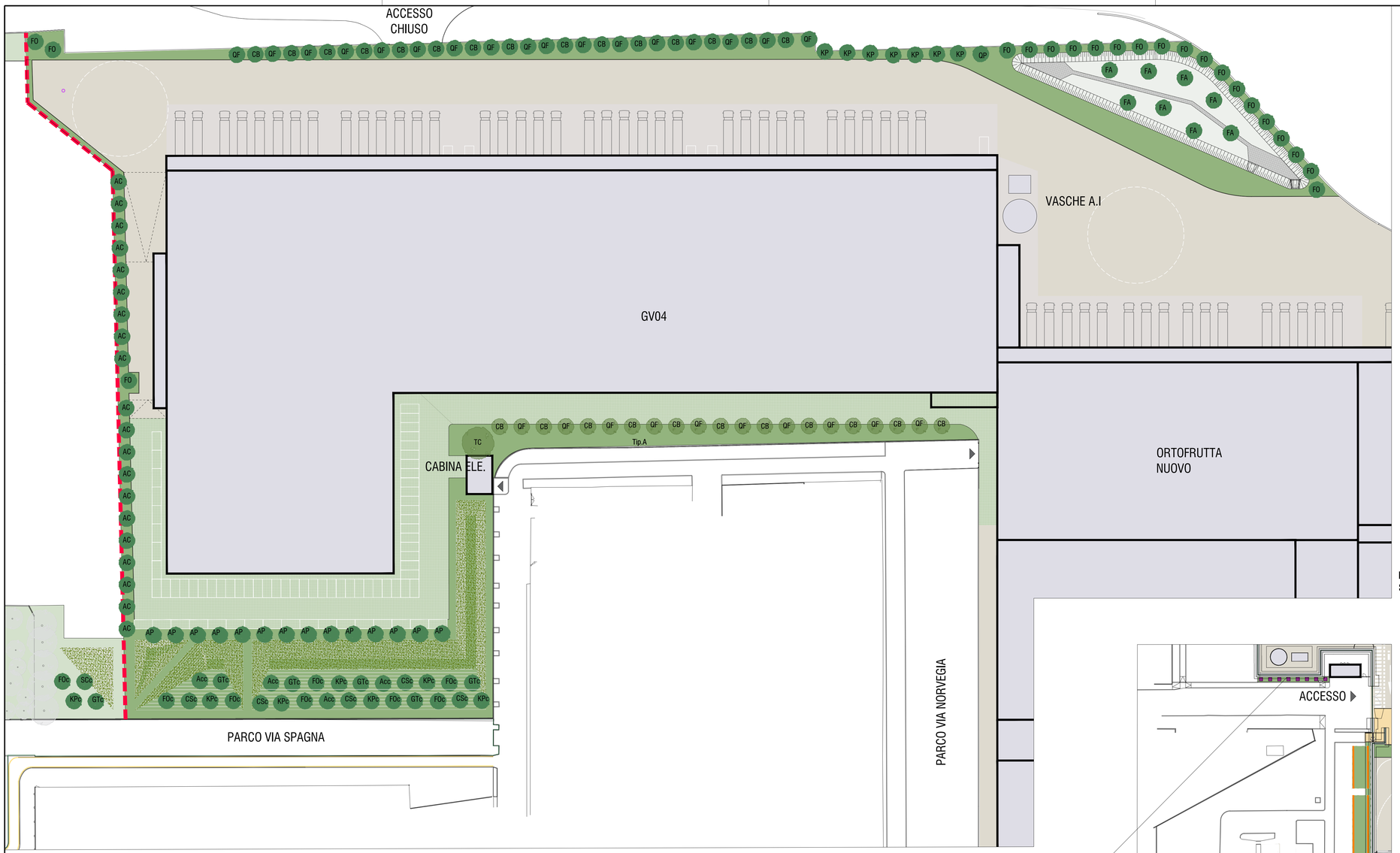

Dettaglio A
Scala 1:500

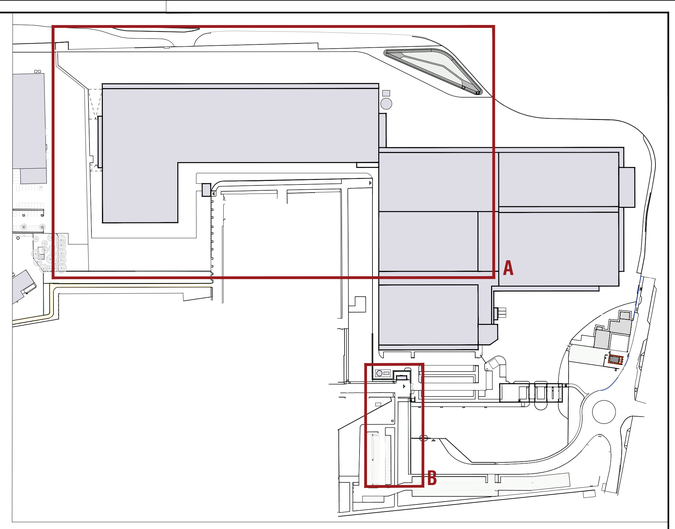

Inquadramento planimetrico
scala 1:2000

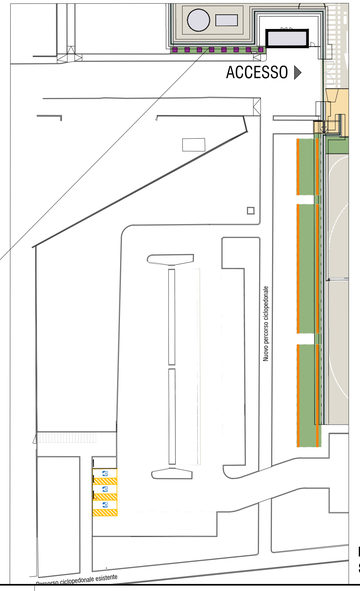

Inserimento di fioriere tipo Dahlia h. 1 m per mitigazione barriera acustica

Dettaglio B
Scala 1:500

PLANIMETRIA GENERALE - LEGENDA

- Area di intervento da Convenzione
- Superficie territoriale Conad
- Superficie fondiaria Conad
- Confine di proprietà tra Conad e Granterre
- Verde profondo - area privata
- Pavimentazione drenante carrabile - tipo "Green Block"
- Pavimentazione drenante ciclopedonale
- Pavimentazione in terra battuta
- Pavimentazione in asfalto
- Pavimentazione in calcestruzzo

AC - Acer campestre "Elsrijk"

CB - Carpinus betulus
QF - Quercus robur "Fastigiata Koster"
AP - Acer platanoides
FO - Fraxinus ornus
PC - Pyrus calleriana "Chanticleer"
KP - Koelreuteria paniculata
QP - Quercus pubescens
FA - Fraxinus angustifolia
CS - Cercis Siliquastrum

__c - alberi multitronco

TC - Tilia cordata "Greenspire"

Alberi esistenti

Fioriere h. 1.00 m, tipo Dahlia

Elaeagnus x ebbingei (1 pianta/0,5 m)

Mix arbusti (4 piante/mq)
Pistacia lentiscus
Phillyrea angustifolia
Osmanthus x burkwoodi
Teucrium fruticans

AMPLIAMENTO DELLO STABILIMENTO CONAD NORDOVEST

Viale Finzi - MODENA (MO)

Procedimento Unico ex art. 53 della LR n. 24/2017 per l'approvazione di una variante al precedente progetto denominato "Art. 53 LR 24/2017 – IMCO-CONAD - PdC 3493/2021"

PROGETTISTI

POLITECNICA building for humans

STUDIO TECNICO

STUDIO R.B. engineering s.r.l.

RESPONSABILE DI PROGETTO
Ing.Arch. Corrado Giacobazzi

REFERENTE RAPPORTI COMMITTENZA CONTRACT MANAGER
P.I. Emanuela Becchi

PROGETTO ARCHITETTONICO
Ing.Arch. Corrado Giacobazzi
Arch. Stefano Maffei

URBANISTICA e PAESAGGIO RAPPORTI CON ENTI
Arch. Maria Cristina Fregni
Arch. Paola Gabrielli

STRUTTURE e GEOTECNICA
Ing. Giorgio Poggi
Ing. Luciano Gasparini

OPERE DI URBANIZZAZIONE, VIABILITA', RETI e ALLACCIAMENTI
Ing. Stefano Ripari
Ing. Alessio Gori

PREVENZIONE INCENDI IMPIANTI
P.I. Emanuela Becchi
P.I. Alberto Sgrilli
P.I. Roby Malverti

ACUSTICA
Ing. Claudio Pongolini
Arch. Matteo Falcini

TEAM DI PROGETTO
Dott. Guglielmo Billi, Arch. Antonio Giungo,
Ing. Sara Perini, Ing. Francesco Pollini, Arch. Giacomo Provesi

COMMITTENTE
IMCO s.p.a

ELABORATO
AREE ESTERNE

STATO DI PROGETTO
PLANIMETRIA OPERE A VERDE

PARTE D'OPERA	DISCIPLINA	DOC. E PROG.	FASE	REV.
C2	OU	B006	2B	0

Cartella	File name	Prot.	Scala	Formato
04 - C	C2_OU_B006_2B0_4993_Planimetria opere a verde SDP	4993	1:500	A1+

REV.	DESCRIZIONE	Data	REDATTO	VERIFICATO	APPROVATO
5					
4					
3					
2					
1					
0	EMISSIONE	Maggio 2026	A. Guerrini	S. Ripari	C. Giacobazzi

Il presente progetto è il frutto del lavoro dei professionisti associati in Politecnica. A termine di legge tutti i diritti sono riservati.
E' vietata la riproduzione in qualsiasi forma senza autorizzazione di POLITECNICA Soc. Coop.